



Département de l'AUDE

# Commune de LEUCATE

## PLAN LOCAL D'URBANISME

### 9ème modification

Approuvée le

### PLAN DE ZONAGE La Franqui

ECHELLE : 1 / 2000

N° du Document

3e

MODIFICATIONS :

#### LEGENDE :



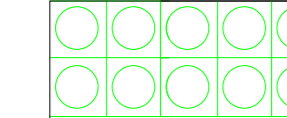
Zone PLU



Secteur PLU




Emplacement réservé



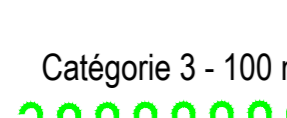
Espace boisé classé



Site archéologique



Catégorie 1 - 300 m\*



Catégorie 3 - 100 m\*

Classement au bruit des infrastructures de transport terrestres, Arrêté préfectoral N° 99-4164

\*Distance mesurée à partir du bord de la chaussée ou du rail extérieur

