LEUCATE InfoTravaux

Main dans la main, pour améliorer notre quotidien !

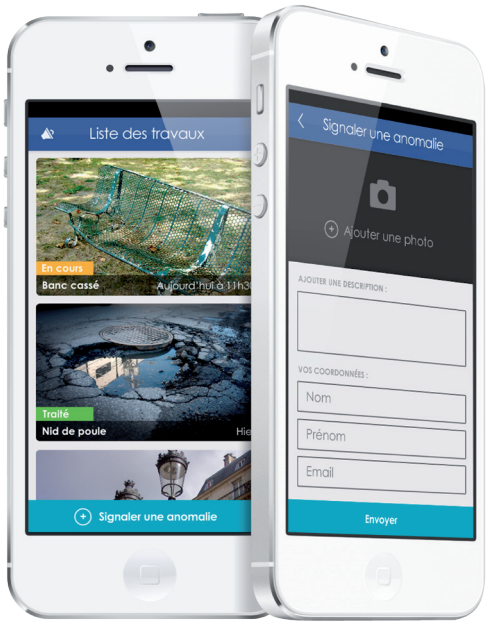

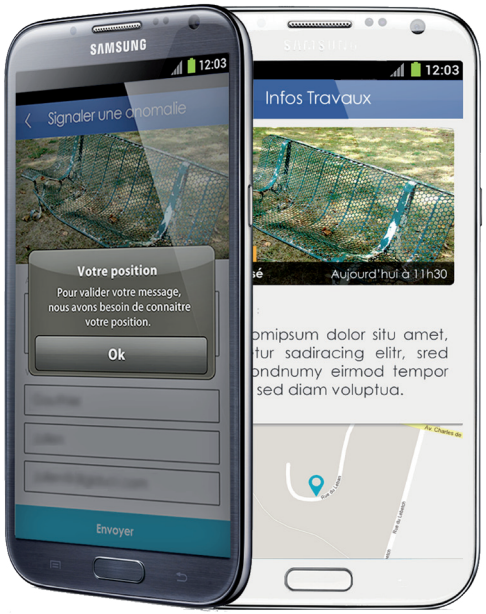

Disponible sur App Store

DISPONIBLE SUR Google play

LEUCATE InfoTravaux

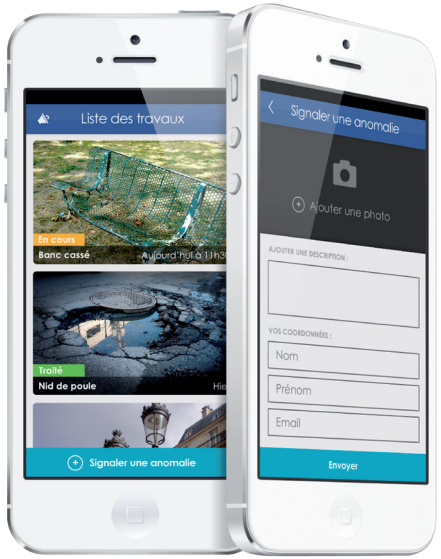

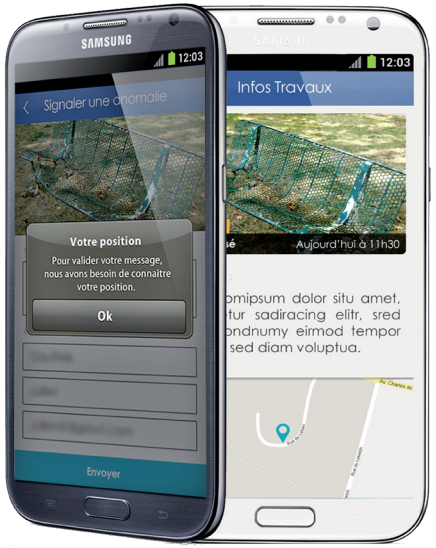

Leucate InfoTRAVAUX est une **application mobile gratuite** qui permet aux habitants de **Leucate** d'être informés des travaux réalisés dans la commune (dits **"alertes"**) et de signaler les dégradations ou problèmes matériels constatés (dits **"anomalies"**).

Votre participation permet ainsi d'effectuer **plus rapidement** les réparations en **évitant toute aggravation**.

Téléchargez dès à présent l'application gratuite Leucate InfoTravaux !
Disponible pour iPhone et tous smartphones Android.

Disponible sur App Store

DISPONIBLE SUR Google play

LEUCATE simplifie la ville

LEUCATE InfoTravaux

Les Services Techniques de **Leucate** effectuent régulièrement des contrôles sur l'ensemble des cinq entités... Grâce à ***Leucate InfoTRAVAUX***, **communiquez directement avec eux et devenez acteur de la qualité** de la ville, **en signalant efficacement** la vétusté du mobilier urbain, la malpropreté, les graffitis, ou toute autre dégradation naturelle ou volontaire sur la commune.

Leucate InfoTRAVAUX améliore la qualité de l'espace public, tout en répondant aux attentes des Leucatois.

Les Alertes travaux envoyées par les Services Techniques

Liste des alertes

Détail d'une alerte

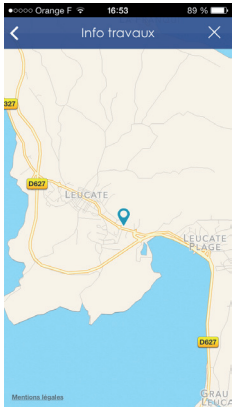

Carte agrandie

Liste des alertes
Au lancement de l'application, un écran liste les alertes principales en cours et terminées.
Cet écran se rafraîchit à chaque démarrage de l'application.

Détail d'une alerte (photo, texte et carte agrandie)
Lors d'un appui court sur une des alertes listées au démarrage, l'écran présentant l'alerte apparaît.
La même photo est reprise mais accompagnée d'un texte explicatif plus détaillé ainsi que d'une carte indiquant la localisation de l'alerte en cours ou terminée.
Dans la partie *Texte*, un appui + glissement de bas en haut permet de faire défiler tout le texte.
Dans la partie *Carte*, un appui sur la zone permet d'agrandir cette dernière.

Les Anomalies signalées par les Leucatois

Signaler une anomalie

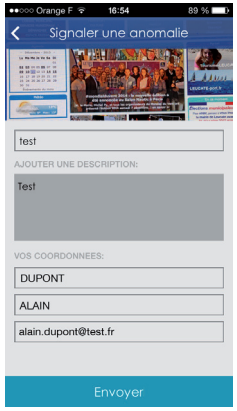

Renseigner les détails

Localisation GPS nécessaire à l'envoi

Anomalie transmise aux services

Signaler une anomalie
Au lancement de l'application, l'écran des alertes en cours apparaît. Au bas de cet écran se trouve la zone permettant de signaler toute nouvelle anomalie dont vous êtes témoin.

Détails d'une anomalie (photo, titre, description, coordonnées)
Dans le nouvel écran, la première action à réaliser consiste à prendre une photo de l'anomalie en appuyant sur la zone "*Ajouter une photo*". Ensuite, il vous faut remplir les champs *Titre*, *Description* et *Coordonnées*). L'anomalie est renseignée, appuyez sur *Envoyer*.

A noter que les champs Coordonnées ne seront demandés qu'à la première anomalie signalée. Ensuite, ils seront pré-remplis par défaut.
Autre point, lors de l'envoi, la géolocalisation s'opère. Bien attendre le message final "Anomalie envoyée" pour la prise en compte. (La géolocalisation permet aux ServicesTechniques, via des données GPS, de trouver l'endroit indiqué).